

# ZÓNA RODINNÝCH DOMOV

- HORNÉ MÝTO -

VYPRACOVAL: ATTILA HÁZI, ING.

# Informatívna kópia z mapy

Vytvorené cez katastrálny portál

LV č. 1228

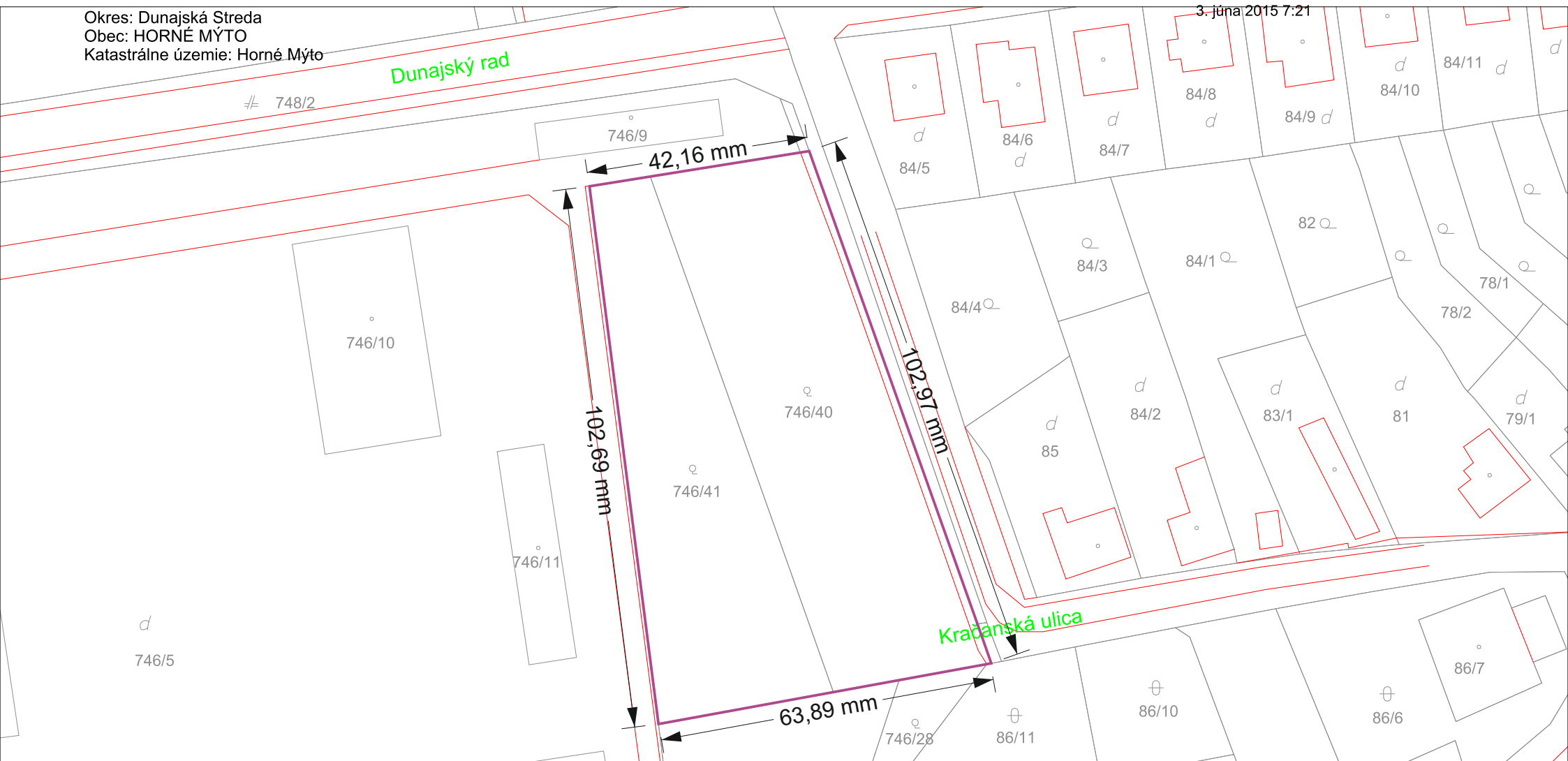
parc. č. 746/40....3132m2....ovocné sady

parc. č. 746/41....2323m2....ovocné sady

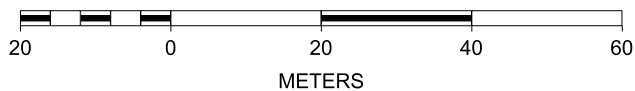
vlastník....Obec Horné Mýto 1/1

3. júna 2015 7:21

Okres: Dunajská Streda  
Obec: HORNÉ MÝTO  
Katastrálne územie: Horné Mýto



SCALE 1 : 1 000



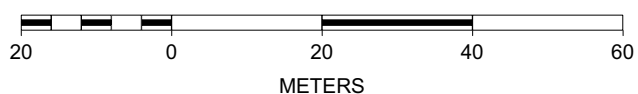
riešené územie: 5350 m2

Okres: Dunajská Streda  
Obec: HORNÉ MÝTO  
Katastrálne územie: Horné Mýto



riešené územie: 5350 m<sup>2</sup>

SCALE 1 : 1 000



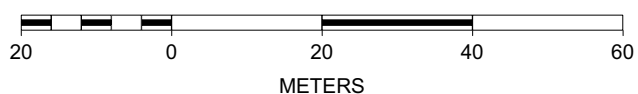
účel: architektonicko-urbanistická štúdia  
formát: A4  
mierka: 1:1000  
vypracoval: Attila Házi, Ing.  
investor: Obec Horné Mýto  
rok: 06/2015

Okres: Dunajská Streda  
 Obec: HORNÉ MÝTO  
 Katastrálne územie: Horné Mýto



riešené územie: 5350 m<sup>2</sup>

SCALE 1 : 1 000



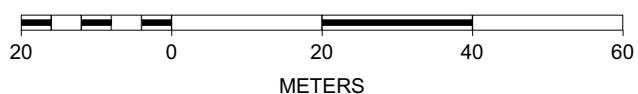
účel: architektonicko-urbanistická štúdia  
 formát: A4  
 mierka: 1:1000  
 vypracoval: Attila Házi, Ing.  
 investor: Obec Horné Mýto  
 rok: 06/2015

Okres: Dunajská Streda  
Obec: HORNÉ MÝTO  
Katastrálne územie: Horné Mýto



riešené územie: 5350 m<sup>2</sup>

SCALE 1 : 1 000



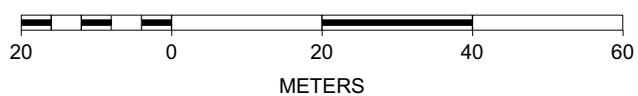
účel: architektonicko-urbanistická štúdia  
formát: A4  
mierka: 1:1000  
vypracoval: Attila Házi, Ing.  
investor: Obec Horné Mýto  
rok: 06/2015

Okres: Dunajská Streda  
Obec: HORNÉ MÝTO  
Katastrálne územie: Horné Mýto



riešené územie: 5350 m<sup>2</sup>

SCALE 1 : 1 000



účel: architektonicko-urbanistická štúdia  
formát: A4  
mierka: 1:1000  
vypracoval: Attila Házi, Ing.  
investor: Obec Horné Mýto  
rok: 06/2015